






Durchfahrt		Distanz		Richtung	Gefahr	Position	Straße
43 km/h	41 km/h	Distanz	zu fahren				
12:00:00	12:00:00			↑		Start: Christian-Weber-Platz/2,3 km neutralisiert	Talstraße
12:00:34	12:00:35			←			Am Zweibrücker Tor
12:00:53	12:00:55			→			Zweibrücker Straße
12:00:57	12:01:00			←			Untere Allee
12:01:21	12:01:25			→			Kirrberger Straße
12:02:14	12:02:21			←			Kirrberger Straße
12:02:23	12:02:30			←			Kirrberger Straße
12:03:13	12:03:22	0,0	79,1	↑		OA Homburg <b>RESTART</b>	Kirrberger Straße (L 213)
12:05:51	12:06:08	1,9	77,2	↑		OE Kirrberg	Ortsstraße
12:06:56	12:07:16	2,7	76,5	↑			Mörsbacher Straße
12:07:35	12:07:57	3,1	76,0	↑		OA Kirrberg	Mörsbacher Straße (L 213)
12:08:09	12:08:32	3,5	75,6	↑			K 7 – Landesgrenze S/RP
12:09:48	12:10:16	4,7	74,4	↑		OE Mörsbach	Mörsbacher Straße
12:09:56	12:10:25	4,8	74,3	←			Höhenstraße
12:10:09	12:10:38	5,0	74,2	↑		OA Mörsbach	L 465
12:13:18	12:13:56	7,2	71,9	↑		OE Käshofen	Höhenstraße
12:13:26	12:14:05	7,3	71,8	←			Homburger Straße
12:13:40	12:14:19	7,5	71,6	↑		OA Käshofen	L 462
12:17:26	12:18:16	10,2	69,0	↑			L 462 – Landesgrenze RP/S
12:21:08	12:22:09	12,8	66,3	↑		OE Homburg	L 120
12:21:14	12:22:15	12,9	66,2	→			Karlsbergstraße
12:21:24	12:22:25	13,0	66,1	↑		OA Homburg	Karlsbergstraße
12:22:41	12:23:46	13,9	65,2	↑		OE Sanddorf	L 215
12:23:04	12:24:10	14,2	64,9	←			Heidebruchstraße
12:24:08	12:25:17	14,9	64,2	↑		OA Sanddorf	Heidebruchstraße
12:24:30	12:25:40	15,2	63,9	←		OE Bruchhof	Kaiserslauterer Straße

12:25:20	12:26:33	15,8	63,3	↑		OA Bruchhof	
12:26:23	12:27:39	16,6	62,6	↑		OE Homburg	Kaiserslauterer Straße (L 119)
12:27:36	12:28:55	17,4	61,7	←			Karlsbergstraße
12:27:42	12:29:01	17,5	61,6	→			Talstraße
12:28:34	12:29:55	18,1	61,0	↑		<b>1. Zieldurchfahrt</b>	<b>D Talstraße, Christian-Weber-Platz</b>
12:29:07	12:30:30	18,5	60,6	←			Am Zweibrücker Tor
12:29:24	12:30:48	18,7	60,4	→			Zweibrücker Straße
12:29:32	12:30:57	18,8	60,3	←			Untere Allee
12:29:56	12:31:21	19,1	60,0	→			Kirrberger Straße
12:30:46	12:32:14	19,7	59,4	←			Kirrberger Straße
12:30:52	12:32:20	19,8	59,4	←			Kirrberger Straße
12:31:49	12:33:20	20,4	58,7	↑		OA Homburg	Kirrberger Straße (L 213)
12:34:26	12:36:04	22,3	56,8	↑		OE Kirrberg	Ortsstraße
12:35:30	12:37:12	23,1	56,0	↑			Mörsbacher Straße
12:36:11	12:37:54	23,5	55,6	↑		OA Kirrberg	Mörsbacher Straße (L 213)
12:36:45	12:38:30	24,0	55,2	↑			K 7 – Landesgrenze S/RP
12:38:22	12:40:12	25,1	54,0	↑		OE Mörsbach	Mörsbacher Straße
12:38:31	12:40:21	25,2	53,9	←			Höhenstraße
12:38:48	12:40:38	25,4	53,7	↑		OA Mörsbach	L 465
12:41:52	12:43:51	27,6	51,5	↑		OE Käshofen	Höhenstraße
12:42:04	12:44:04	27,8	51,4	←			Homburger Straße
12:42:17	12:44:18	27,9	51,2	↑		OA Käshofen	L 462
12:44:59	12:47:07	29,8	49,3	↑			L 462 – Landesgrenze RP/S
12:49:17	12:51:38	32,9	46,2	↑		OE Homburg	L 120
12:49:50	12:52:13	33,3	45,8	→			Karlsbergstraße
12:50:00	12:52:23	33,4	45,7	↑		OA Homburg	Karlsbergstraße
12:51:16	12:53:43	34,3	44,8	↑		OE Sanddorf	L 215
12:51:40	12:54:08	34,6	44,5	←			Heidebruchstraße
12:52:47	12:55:18	35,4	43,7	↑		OA Sanddorf	Heidebruchstraße

12:53:07	12:55:39	35,6	43,5	←		OE Bruchhof	Kaiserslauterer Straße
12:53:54	12:56:28	36,2	42,9	↑		OA Bruchhof	
12:54:44	12:57:21	36,8	42,3	↑		OE Homburg	Kaiserslauterer Straße (L 119)
12:56:13	12:58:54	37,9	41,2	←			Karlsbergstraße
12:56:18	12:58:59	37,9	41,2	→			Talstraße
12:57:11	12:59:55	38,6	40,6	↑		<b>2. Zieldurchfahrt</b>	<b>D Talstraße, Christian-Weber-Platz</b>
12:57:42	13:00:27	38,9	40,2	←			Am Zweibrücker Tor
12:58:04	13:00:50	39,2	39,9	→			Zweibrücker Straße
12:58:10	13:00:56	39,3	39,9	←			Untere Allee
12:58:33	13:01:20	39,5	39,6	→			Kirrberger Straße
12:59:22	13:02:12	40,1	39,0	←			Kirrberger Straße
12:59:28	13:02:18	40,2	38,9	←			Kirrberger Straße
13:00:26	13:03:19	40,9	38,2	↑		OA Homburg	Kirrberger Straße (L 213)
13:03:03	13:06:04	42,7	36,4	↑		OE Kirrberg	Ortsstraße
13:04:08	13:07:11	43,5	35,6	↑			Mörsbacher Straße
13:04:44	13:07:49	43,9	35,2	↑		OA Kirrberg	Mörsbacher Straße (L 213)
13:05:23	13:08:30	44,4	34,7	↑			K 7 – Landesgrenze S/RP
13:07:00	13:10:12	45,6	33,5	↑		OE Mörsbach	Mörsbacher Straße
13:07:08	13:10:20	45,7	33,5	←			Höhenstraße
13:07:25	13:10:38	45,9	33,2	↑		OA Mörsbach	<b>B</b> L 465
13:10:29	13:13:50	48,0	31,1	↑		OE Käshofen	Höhenstraße
13:10:40	13:14:02	48,2	30,9	←			Homburger Straße
13:10:50	13:14:13	48,3	30,8	↑		OA Käshofen	L 462
13:13:38	13:17:09	50,3	28,8	↑			L 462 – Landesgrenze RP/S
13:18:24	13:22:08	53,7	25,4	↑		OE Homburg	L 120
13:18:31	13:22:15	53,8	25,3	→			Karlsbergstraße
13:18:39	13:22:24	53,9	25,2	↑		OA Homburg	Karlsbergstraße
13:19:56	13:23:45	54,8	24,3	↑		OE Sanddorf	L 215

13:20:22	13:24:11	55,1	24,0	←			Heidebruchstraße
13:21:25	13:25:17	55,9	23,3	↑		OA Sanddorf	Heidebruchstraße
13:21:46	13:25:40	56,1	23,0	←		OE Bruchhof	Kaiserslauterer Straße
13:22:33	13:26:29	56,7	22,4	↑		OA Bruchhof	
13:23:23	13:27:21	57,3	21,8	↑		OE Homburg	Kaiserslauterer Straße (L 119)
13:24:54	13:28:56	58,3	20,8	←			Karlsbergstraße
13:24:59	13:29:02	58,4	20,7	→			Talstraße
13:25:53	13:29:58	59,0	20,1	↑		<b>3. Zieldurchfahrt</b>	 <b>Talstraße, Christian-Weber-Platz</b>
13:26:23	13:30:30	59,4	19,7	←			Am Zweibrücker Tor
13:26:43	13:30:51	59,6	19,5	→			Zweibrücker Straße
13:26:48	13:30:56	59,7	19,4	←			Untere Allee
13:27:12	13:31:22	60,0	19,1	→			Kirrberger Straße
13:28:03	13:32:14	60,6	18,5	←			Kirrberger Straße
13:28:09	13:32:20	60,7	18,4	←			Kirrberger Straße
13:29:05	13:33:19	61,3	17,8	↑		OA Homburg	Kirrberger Straße (L 213)
13:31:43	13:36:05	63,2	15,9	↑		OE Kirrberg	Ortsstraße
13:32:48	13:37:14	64,0	15,1	↑			Mörsbacher Straße
13:33:27	13:37:54	64,5	14,7	↑		OA Kirrberg	Mörsbacher Straße (L 213)
13:34:01	13:38:30	64,9	14,2	↑			K 7 – Landesgrenze S/RP
13:35:40	13:40:13	66,0	13,1	↑		OE Mörsbach	Mörsbacher Straße
13:35:48	13:40:22	66,1	13,0	←			Höhenstraße
13:36:06	13:40:40	66,3	12,8	↑		OA Mörsbach	L 465
13:39:07	13:43:50	68,5	10,6	↑		OE Käshofen	Höhenstraße
13:39:18	13:44:02	68,6	10,5	←			Homburger Straße
13:39:27	13:44:12	68,7	10,4	↑		OA Käshofen	L 462
13:42:12	13:47:04	70,7	8,4	↑			L 462 – Landesgrenze RP/S
13:46:56	13:52:01	74,1	5,0	↑		OE Homburg	L 120
13:47:04	13:52:10	74,2	4,9	→			Karlsbergstraße
13:47:10	13:52:16	74,3	4,8	↑		OA Homburg	Karlsbergstraße

<b>13:48:30</b>	13:53:40	<b>75,2</b>	<b>3,9</b>	↑	OE Sanddorf	L 215
<b>13:48:54</b>	13:54:05	<b>75,5</b>	<b>3,6</b>	←		Heidebruchstraße
<b>13:49:58</b>	13:55:12	<b>76,3</b>	<b>2,8</b>	↑	OA Sanddorf	Heidebruchstraße
<b>13:50:20</b>	13:55:35	<b>76,5</b>	<b>2,6</b>	←	OE Bruchhof	Kaiserslauterer Straße
<b>13:51:08</b>	13:56:25	<b>77,1</b>	<b>2,0</b>	↑	OA Bruchhof	
<b>13:51:57</b>	13:57:16	<b>77,7</b>	<b>1,4</b>	↑	OE Homburg	Kaiserslauterer Straße (L 119)
<b>13:53:27</b>	13:58:52	<b>78,7</b>	<b>0,4</b>	←		Karlsbergstraße
<b>13:53:32</b>	13:58:57	<b>78,8</b>	<b>0,3</b>	→		Talstraße
<b>13:53:41</b>	13:59:06	<b>78,9</b>	<b>0,2</b>	→	Ableitung	Mühlgraben
<b>13:54:01</b>	13:59:27	<b>79,1</b>	<b>0,0</b>	↑	<b>ZIEL</b>	<b>Z Talstraße, Christian-Weber-Platz</b>